



**КОМИТЕТ ИМУЩЕСТВЕННЫХ ОТНОШЕНИЙ
АДМИНИСТРАЦИИ ПЕРМСКОГО МУНИЦИПАЛЬНОГО ОКРУГА**

РЕШЕНИЕ

о размещении объектов № 3792

Пермский край
Пермский муниципальный округ

23.12.2024

Комитет имущественных отношений администрации Пермского муниципального округа разрешает Публичному акционерному обществу «Россети Урал» (ИНН 6671163413, ОГРН 1056604000970, почтовый адрес: 620026, г. Екатеринбург, ул. Мамина Сибиряка, д. 140)

размещение объекта: «Строительство ТП 10/0,4 кВ, ВЛ 0,4 кВ с установкой ПУ для электроснабжения объекта для ведения садоводства по адресу: Пермский край, Пермский м.о., Култаевское с/п, примерно в 0,07 км по направлению на север от д. Шумки, участок с кадастровым номером: 59:32:3250002:2262 (4500095122)»

на землях муниципальной собственности.

на срок бессрочно

Местоположение: Пермский край, Пермский муниципальный округ, примерно в 0,15 км. по направлению на запад от д. Севастьяны

Приложение: схема предполагаемых к использованию земель или земельных участков.

Особые условия использования:

1) При установке опор электросетевого хозяйства учесть параметры ширины проезда улично-дорожной сети, во избежание сужения полосы отвода дороги. Установить опоры на расстоянии не более 2 метров от границ земельного участка.

2) При условии получения разрешения на производство земляных работ.

Председатель комитета

(подпись, печать)

Е.А. Демидова



Схема предполагаемых к использованию земель или части земельного участка

Объект: Строительство ТП 10/0,4 кВ, ВЛ 10 кВ, ВЛ 0,4 кВ с установкой ПУ для электроснабжения объекта для ведения садоводства по адресу: Пермский край, Пермский м.о., Култаевское с/п, примерно в 0,07 км по направлению на север от д. Шумки, участок с кадастровым номером: 59:32:3250002:2262 (4500095122)

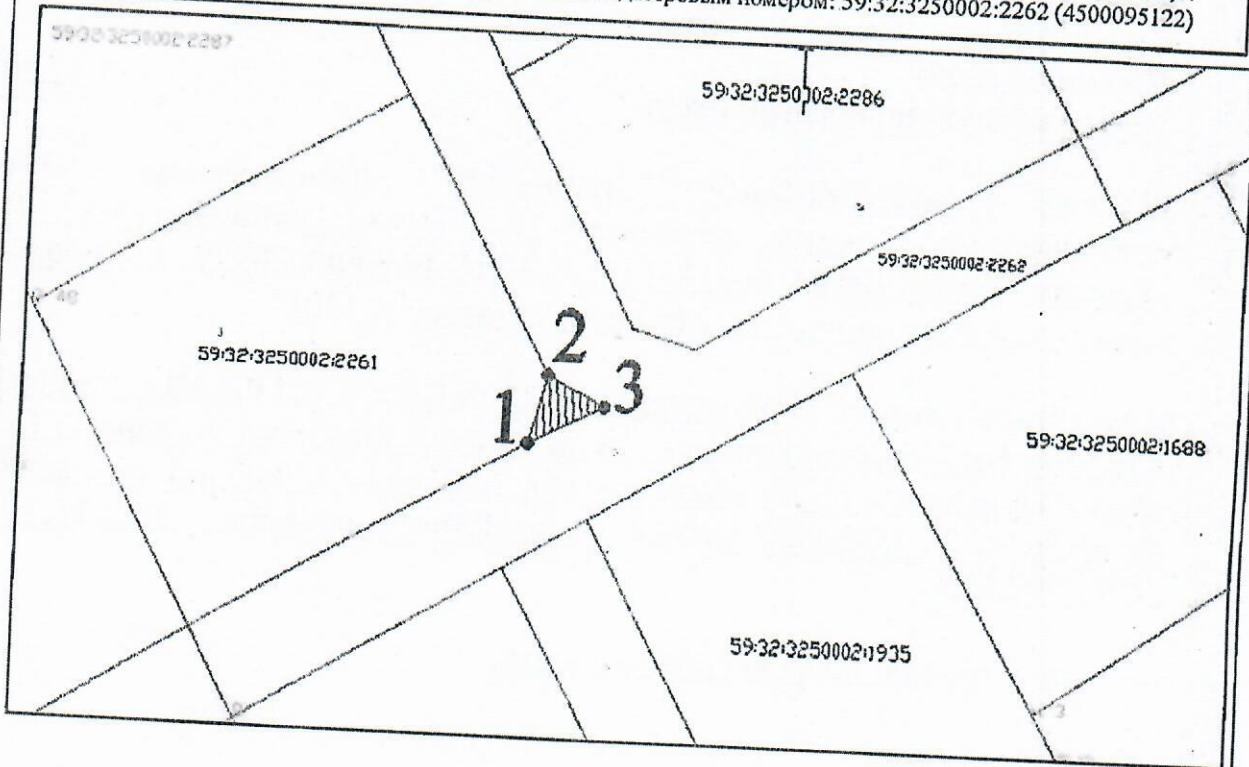
Площадь земель или части земельного участка, кв.м.: 15.

Местоположение объекта: Пермский край, м.о. Пермский, Култаевское с/п, примерно в 0,15 км. по направлению на запад от д. Севастьяны.

Категория земель: Земли сельскохозяйственного назначения.




Вид разрешенного использования земельного участка: Для садоводства.

Цель использования: Строительство ТП 10/0,4 кВ, ВЛ 10 кВ, ВЛ 0,4 кВ с установкой ПУ для электроснабжения объекта для ведения садоводства по адресу: Пермский край, Пермский м.о., Култаевское с/п, примерно в 0,07 км по направлению на север от д. Шумки, участок с кадастровым номером: 59:32:3250002:2262 (4500095122)



Масштаб 1:500

Условные обозначения:

-  предполагаемые к использованию земли
-  граница земельного участка, сведения о котором внесены в ГКН
-  1 характерные точки границы испрашиваемого земельного участка

Описание границ смежных землепользователей:

- 1-2 - земельный участок с КН 59:32:3250002:2261;
- 2-3 - земельный участок с КН 59:32:3250002:2262;
- 3-1 - земельный участок с КН 59:32:3250002:2262.

Координаты характерных точек МСК-59		
№	X	Y
1	507068.71	2214630.73
2	507074.14	2214632.20
3	507071.86	2214636.99
1	507068.71	2214630.73

Заявитель

Н.Н. Осипов